



SMS

JI-PARANÁ - RO

SECRETARIA DE EDUCAÇÃO DE JI-PARANÁ - RONDÔNIA

AGENTE COMUNITÁRIO DE SAÚDE
1º DISTRITO E 2º DISTRITO

- ▶ Língua Portuguesa
- ▶ Raciocínio Lógico-Matemático
- ▶ Conhecimentos de Informática
- ▶ História, Geografia e Cultura de Ji-Paraná
- ▶ Legislação Municipal
- ▶ Conhecimentos Específicos

INCLUI QUESTÕES GABARITADAS

EDITAL N° 1, DE
15 DE ABRIL DE 2026



BÔNUS

ÁREA DO
CONCURSEIRO

- **Português:** Ortografia, Fonologia, Acentuação Gráfica, Concordância, Regência, Crase e Pontuação.
- **Informática:** Computação na Nuvem, Armazenamento em Nuvem, Internet, Conceitos, Protocolos e Segurança da informação.

41
ANOS
A SOLUÇÃO PARA O SEU CONCURSO



AVISO IMPORTANTE:



Este é um Material de Demonstração

Este arquivo é apenas uma amostra do conteúdo completo da Apostila.

Aqui você encontrará algumas páginas selecionadas para que possa conhecer a qualidade, estrutura e metodologia do nosso material. No entanto, **esta não é a apostila completa.**

POR QUE INVESTIR NA APOSTILA COMPLETA?

- × Conteúdo totalmente alinhado ao edital
- × Teoria clara, objetiva e sempre atualizada
- × Questões gabaritadas
- × Diferentes práticas que otimizam seus estudos

Ter o material certo em mãos transforma sua preparação e aproxima você da **APROVAÇÃO.**

Garanta agora o acesso completo e aumente suas chances de aprovação:
<https://www.editorasolucao.com.br/>





SMS JI-PARANÁ - RO

SECRETARIA MUNICIPAL DE SAÚDE - SEMUSA -
DE JI-PARANÁ - RONDÔNIA

Agente Comunitário De
Saúde- 1º Distrito E 2º
Distrito

EDITAL Nº 1, DE 15 DE ABRIL DE 2026

CÓD: SL-131AB-26
7908433296638

Língua Portuguesa

1. Fonologia: conceito; encontros vocálicos; dígrafos; ortoépia; divisão silábica; prosódia	9
2. Acentuação	11
3. Ortografia.....	13
4. Morfologia: estrutura e formação das palavras; classes de palavras.....	15
5. Sintaxe: termos da oração; período composto; conceito e classificação das orações	24
6. Concordância verbal e nominal	28
7. Regência verbal e nominal.....	30
8. Crase	33
9. Pontuação	34
10. Semântica: a significação das palavras no texto	36
11. Interpretação de texto	37
12. Redação oficial.....	37

Raciocínio Lógico-Matemático

1. Princípio da Regressão ou Reversão	55
2. Lógica dedutiva, argumentativa e quantitativa.....	55
3. Lógica matemática qualitativa	60
4. Sequências lógicas envolvendo números, letras e figuras	63
5. Regra de três simples e compostas.....	65
6. Razões especiais	66
7. Análise combinatória e probabilidade	67
8. Progressões aritmética e geométrica.....	74
9. Conjuntos: as relações de pertinência, inclusão e igualdade; operações entre conjuntos, união, interseção e diferença .	76
10. Geometria plana	79
11. Geometria espacial	88
12. Trigonometria	95
13. Conjuntos numéricos.....	99
14. Equações de 1º e 2º grau.....	111
15. Inequações de 1º e 2º grau.....	114
16. Funções de 1º e 2º grau.....	116
17. Geometria analítica.....	124
18. Matrizes determinantes e sistemas lineares.....	129
19. Polinômios	139

Conhecimentos de Informática

1. Noções de sistema operacional (ambiente Windows). Conceitos de organização e de gerenciamento de informações, arquivos, pastas e programas	149
2. Edição de textos, planilhas e apresentações (ambiente Microsoft Office - Microsoft 365).....	171

3. Redes de computadores: conceitos básicos, ferramentas, aplicativos e procedimentos de Internet e intranet. Programas de navegação (Microsoft Edge, Mozilla Firefox, Google Chrome). Sítios de busca e pesquisa na Internet	179
4. Redes sociais.....	183
5. Segurança da informação: noções de malware; aplicativos para segurança (antivírus, firewall, anti-spyware etc.).....	185

História, Geografia e Cultura de Ji-Paraná

1. GEOGRAFIA: Clima. Solos. Regime pluviométrico. Hidrografia. Relevo. Divisão política. Limites e divisas	197
2. Economia: extrativismo, agropecuária, indústria e comércio	199
3. População, fluxo migratório	201
4. HISTÓRIA: a ocupação do território. Grupos étnicos. Fluxos migratórios. Ciclos econômicos.....	203
5. CULTURA: aspectos culturais do município.....	206

Legislação Municipal

1. Lei Orgânica do Município de Ji-Paraná/RO.....	211
2. Lei Municipal nº 1.405, de 22 de julho de 2005 - Estatuto dos Servidores Públicos em Geral.....	226

Conhecimentos Específicos

Agente Comunitário De Saúde - 1º Distrito E 2º Distrito

1. Legislações Federais de Saúde Pública: Lei Federal nº 8.080/1990	229
2. Lei Federal nº 8.142/1990.....	247
3. Política Nacional de Atenção Básica.....	248
4. Princípios e Diretrizes da implantação do SUS.....	276
5. Organização da Atenção Básica no SUS	277
6. Política Nacional de Atenção Básica: Programa Bolsa Família e Cadastro Único	278
7. Lei nº 11.350/2006	279
8. Atribuições e Competências do Agente Comunitário de Saúde. Ferramentas de trabalho do Agente Comunitário de Saúde. O trabalho do Agente Comunitário de Saúde: visitas domiciliares; cadastramento familiar e territorial; conhecimento de território;	285
9. Ações de educação em saúde na Estratégia de Saúde da Família; participação do Agente Comunitário de Saúde em atividades coletivas.....	293
10. O Agente Comunitário de Saúde um agente de mudanças	295
11. Meio Ambiente: (Água, solo e poluição).....	296
12. Saúde Bucal.....	300
13. Alimentação e Nutrição	305
14. A saúde nas diversas fases da vida: (Transformações do Corpo Humano, Planejamento Familiar, Gestação, Pré-Natal e o ACS, Riscos na Gravidez, Direito da Gestante, cuidados básicos ao recém-nascido, imunização, Puerpério: Um tempo para o Resguardo, Direitos da Criança, Amamentação, Critérios de Risco Infantil, Crescimento e Desenvolvimento, Doenças mais Comuns na Infância, Acidentes e Violência à Criança, Puberdade e Adolescência, Direito e saúde do Idoso, Prevenção de Acidentes)	310
15. Educação em saúde	317

ÍNDICE

16. Dengue.....	318
17. Indicadores epidemiológicos	320
18. Ética profissional.....	325

LÍNGUA PORTUGUESA

FONOLOGIA: CONCEITO; ENCONTROS VOCÁLICOS; DÍGRAFOS; ORTOÉPIA; DIVISÃO SILÁBICA; PROSÓDIA

Fonética e Fonologia são ramos da Gramática Descritiva que estudam os sons da língua.

A fonética analisa os sons da fala em sua realização concreta. A fonologia estuda os fonemas, unidades sonoras abstratas que distinguem significados.

Seus objetivos são a investigação e a classificação dos sons da fala, que nada mais são do que os componentes mínimos da linguagem articulada. A fonética concentra-se nos sons da fala em sua realização efetiva, enquanto a fonologia volta-se para o sistema de fonemas, isto é, para as unidades sonoras abstratas que exercem função distintiva. Por estarem inter-relacionadas, essas áreas são compreendidas como complementares.

► **Fonética**

Analisa as propriedades fisiológicas e acústicas dos sons reais dos atos de fala, abrangendo a produção desses sons, bem como suas articulações e variações. Em outros termos, procura investigar a realização concreta dos sons das palavras.

▪ **Os sons e a formação das palavras:** sempre que alguém profere uma fala, sons são produzidos pela corrente de ar liberada dos pulmões. Esses sons associam-se para constituir palavras, podendo o sentido sofrer alteração a depender da modificação do som.

Ex: as palavras gado e gato possuem sons semelhantes, a não ser pelo [d] e pelo [t]. Essa mínima diferença altera o significado de cada uma dessas palavras.

Exemplo de análise fonética:

[a] = vogal baixa central, não arredondada	[b] = oclusiva bilabial vozeada
[e] = vogal média alta anterior não arredondada	[p] = oclusiva bilabial desvozeada/surda
[i] = vogal alta anterior não arredondada	[d] = oclusiva alveolar sonora
[o] = vogal média alta posterior arredondada	[t] = Oclusiva alveolar desvozeada/surda
[u] = vogal alta posterior arredondada	[tʃ] = Africada alveopalatal desvozeada/surda

► **Fonologia**

É o estudo dos sons (fonemas) de uma língua.

Fonema é a menor unidade sonora abstrata de uma língua, capaz de estabelecer distinção de significado entre palavras. Não corresponde necessariamente a uma letra, pois se trata de uma categoria funcional e mental, não de uma unidade acústica ou gráfica.

▪ **Palavras:** as palavras são formadas por sílabas, e estas se constituem de sons.

▪ **Sílabas:** na fala, lidamos com sílabas e fonemas; na escrita, com sílabas e letras.

▪ **Fonemas:** com origem na junção dos termos gregos *fono* (som) + *emas* (unidades distintas), os fonemas são as menores unidades de som que compõem as palavras.

▪ **Classificação dos fonemas:** devido aos diversos tipos de sons gerados pela corrente que parte dos pulmões em direção a órgãos específicos, com ou sem obstrução, seja pela boca e/ou pelo nariz, os fonemas são classificados em vogais, semivogais e consoantes.

A divisão silábica é um aspecto fundamental da língua portuguesa, pois facilita a correta pronúncia, escrita e leitura das palavras. Compreender como as sílabas se organizam dentro de uma palavra é essencial não apenas para o domínio ortográfico, mas também para o desenvolvimento da fluência linguística e da expressão oral.

Além disso, a divisão silábica tem implicações práticas em diversas áreas, como a separação de palavras ao final de uma linha e na identificação de estruturas fonéticas. Assim, o estudo das regras que orientam a separação das sílabas é indispensável para estudantes, professores e profissionais que buscam aprimorar o uso formal da língua.

Essa prática visa garantir uma comunicação clara e precisa, promovendo o entendimento correto das palavras e suas funções dentro das frases.

DEFINIÇÃO DE DIVISÃO SILÁBICA

A divisão silábica é o processo de segmentação das sílabas que compõem uma palavra, separando-a em partes menores chamadas sílabas. Cada sílaba é formada por um ou mais fonemas, pronunciados em uma única emissão de voz. A base fundamental de toda sílaba na língua portuguesa é a vogal, sendo, portanto, indispensável que cada sílaba contenha ao menos uma vogal para que seja considerada completa. Essa separação é especialmente útil em contextos de escrita e fala, pois facilita tanto a correta pronúncia quanto a pontuação gráfica de palavras, como na quebra de linha ao final de frases.

O hífen (“-”) é o sinal gráfico utilizado para indicar a separação das sílabas em uma palavra. Conforme o número de sílabas que a palavra contém, ela pode ser classificada como monossílaba

(uma sílaba), dissílaba (duas sílabas), trissílaba (três sílabas) ou polissílaba (quatro ou mais sílabas). Essas classificações são essenciais para entender as nuances fonéticas e gramaticais que influenciam a maneira como as palavras são escritas e faladas.

► **Classificação das Palavras por Número de Sílabas**

As palavras podem ser classificadas de acordo com o número de sílabas que possuem, o que influencia diretamente sua pronúncia, ritmo e estrutura. Abaixo estão as principais classificações:

- **Monossílabas:** São palavras formadas por apenas uma sílaba. Apesar de sua simplicidade, essas palavras desempenham papéis importantes na língua, podendo ser tanto palavras de conteúdo, como “sol”, “flor”, quanto palavras funcionais, como “de” e “em”.
- **Exemplos:** sol, mar, flor, já, um.

- **Dissílabas:** Palavras que possuem duas sílabas. São muito comuns na língua portuguesa e contribuem para a construção de frases mais fluidas.
- **Exemplos:** ca-sa, mo-ra, pá-pis, ca-fé.

- **Trissílabas:** Palavras compostas por três sílabas. Essa categoria é uma das mais frequentes no vocabulário cotidiano, abrangendo uma vasta gama de substantivos, verbos e adjetivos.
- **Exemplos:** ca-mi-sa, pro-fe-ssor, ca-ri-nho.
- **Polissílabas:** Palavras que possuem quatro ou mais sílabas. Geralmente, são palavras mais longas e podem exigir maior atenção na pronúncia e divisão correta das sílabas.
- **Exemplos:** a-li-men-ta-ção, ne-ce-ssi-da-de, fa-bri-ca-ção.

Essa classificação é fundamental para o entendimento da estrutura silábica, facilitando tanto o ensino da leitura quanto a compreensão de fenômenos linguísticos mais complexos.

► **Principais Regras de Divisão Silábica**

A divisão silábica segue regras específicas que garantem a correta separação das sílabas nas palavras. Estas regras são fundamentais para evitar erros na escrita e auxiliar na compreensão da estrutura das palavras. A seguir, as principais regras de divisão silábica são apresentadas, diferenciando os casos em que se deve ou não separar as sílabas:

Casos em que se separam as sílabas:

- **Hiato (encontro de duas vogais):** Quando duas vogais aparecem juntas, mas pertencem a sílabas diferentes, ocorre o hiato. Nesse caso, as vogais devem ser separadas.
- **Exemplos:** mo-e-da, po-e-si-a, na-vi-o.

- **Ditongo decrescente (vogal + semivogal) + vogal:** Quando há um ditongo decrescente seguido de uma vogal, as sílabas devem ser separadas.
- **Exemplos:** prai-a, joi-a, es-tei-o.

▪ **Dígrafos (encontro de duas consoantes) com mesmo som:** Em casos de dígrafos que representam um único som, as consoantes são separadas na divisão silábica.

▪ **Exemplos:** guer-ra, nas-cer, ex-ce-ção.

▪ **Encontros consonantais disjuntivos:** Quando duas consoantes aparecem juntas, mas pertencem a sílabas diferentes, ocorre um encontro consonantal disjuntivo, que também deve ser separado.

▪ **Exemplos:** ad-vo-ga-do, mag-né-ti-co, ap-ti-dão.

▪ **Vogais idênticas:** Quando duas vogais idênticas se encontram, elas devem ser separadas.

▪ **Exemplos:** Sa-a-ra, vo-o, em-pre-en-der.

Casos em que não se separam as sílabas:

▪ **Ditongos (duas vogais juntas) e Tritongos (três vogais juntas):** Não se deve separar ditongos nem tritongos, que permanecem juntos na mesma sílaba.

▪ **Exemplos:** des-mai-a-do, U-ru-guai.

▪ **Dígrafos (encontros consonantais que formam um único som):** Dígrafos que representam um único som não são separados na divisão silábica.

▪ **Exemplos:** chu-va, quei-jo, pla-no, re-gra.

▪ **Dígrafos iniciais:** Encontros consonantais no início das palavras, como em “pneumonia”, não são separados.

▪ **Exemplos:** pneu-mo-ni-a, psi-có-lo-ga.

▪ **Consoantes finais:** Consoantes no final da palavra também não são separadas da vogal anterior.

▪ **Exemplos:** lu-tar, lá-pis, a-mar.

► **Exceções**

Uma exceção à regra dos dígrafos é a palavra “abrupto”, que se divide como AB-RUP-TO, separando o dígrafo “br”.

Essas regras são essenciais para o uso correto da língua portuguesa, especialmente em contextos formais de escrita, como redações e documentos.

► **Exemplos Práticos**

Para ilustrar as regras de divisão silábica, apresentamos a seguir uma lista de palavras e sua respectiva separação silábica. Esses exemplos seguem as normas destacadas anteriormente e podem ser utilizados para praticar a correta divisão das sílabas:

Palavras com Hiato:

- mo-e-da
- po-e-si-a
- sa-ú-de
- vi-u-va

RACIOCÍNIO LÓGICO-MATEMÁTICO

PRINCÍPIO DA REGRESSÃO OU REVERSÃO

PRINCÍPIO DA REGRESSÃO OU REVERSÃO

Princípio da regressão é uma abordagem que visa encontrar um valor inicial requerido pelo problema com base em um valor final fornecido. Em outras palavras, é um método utilizado para resolver problemas de primeiro grau, ou seja, problemas que podem ser expressos por equações lineares, trabalhando de forma inversa, ou “de trás para frente”.

Esteja atento:

Você precisa saber transformar algumas operações:

- **Soma:** a regressão é feita pela subtração.
- **Subtração:** a regressão é feita pela soma.
- **Multiplicação:** a regressão é feita pela divisão.
- **Divisão:** a regressão é feita pela multiplicação

Exemplo: (SENAI)

O sr. Altair deu muita sorte em um programa de capitalização bancário. Inicialmente, ele apresentava um saldo devedor X no banco, mas resolveu depositar 500 reais, o que cobriu sua dívida e ainda lhe sobrou uma certa quantia A. Essa quantia A, ele resolveu aplicar no programa e ganhou quatro vezes mais do que tinha, ficando então com uma quantia B. Uma segunda vez, o sr. Altair resolveu aplicar no programa, agora a quantia B que possuía, e novamente saiu contente, ganhou três vezes o valor investido. Ao final, ele passou de devedor para credor de um valor de R\$ 3600,00 no banco. Qual era o saldo inicial X do sr. Altair?

- (A) -R\$ 350,00.
- (B) -R\$ 300,00.
- (C) -R\$ 200,00.
- (D) -R\$ 150,00.
- (E) -R\$ 100,00.

Resolução:

Devemos partir da última aplicação. Sabemos que a última aplicação é 3B, logo:

$$3B = 3600 \rightarrow B = 3600/3 \rightarrow B = 1200$$

$$A \text{ 1ª aplicação resultou em B e era } 4A: B = 4A \rightarrow 1200 = 4A \rightarrow A = 1200/4 \rightarrow A = 300$$

A é o saldo que sobrou do pagamento da dívida X com os 500 reais: $A = 500 - X \rightarrow 300 = 500 - X \rightarrow$

$$X = 300 - 500 \rightarrow -X = -200. (-1) \rightarrow X = 200.$$

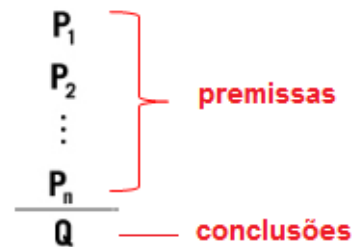
Como o valor de X representa uma dívida representamos com o sinal negativo: a dívida era de R\$ -200,00.

Resposta: C.

LÓGICA DEDUTIVA, ARGUMENTATIVA E QUANTITATIVA

LÓGICA DE ARGUMENTAÇÃO

Um argumento refere-se à declaração de que um conjunto de proposições iniciais leva a outra proposição final, que é uma consequência das primeiras. Em outras palavras, um argumento é a relação que conecta um conjunto de proposições, denotadas como P_1, P_2, \dots, P_n , conhecidas como premissas do argumento, a uma proposição Q, que é chamada de conclusão do argumento.



Exemplo:

- P_1 : Todos os cientistas são loucos.
- P_2 : Martiniano é cientista.
- Q: Logo, Martiniano é louco.

O exemplo fornecido pode ser denominado de Silogismo, que é um argumento formado por duas premissas e uma conclusão.

Quando se trata de argumentos lógicos, nosso interesse reside em determinar se eles são válidos ou inválidos. Portanto, vamos entender o que significa um argumento válido e um argumento inválido.

► Argumentos Válidos

Um argumento é considerado válido, ou legítimo, quando a conclusão decorre necessariamente das propostas apresentadas.

Exemplo de silogismo:

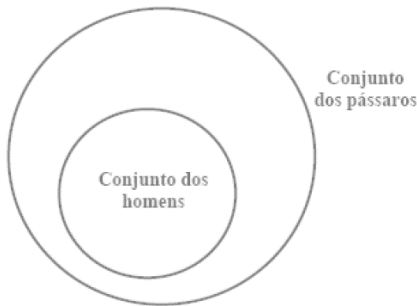
- P_1 : Todos os homens são pássaros.
- P_2 : Nenhum pássaro é animal.
- C: Logo, nenhum homem é animal.

Este exemplo demonstra um argumento logicamente estruturado e, por isso, válido. Entretanto, isso não implica na verdade das premissas ou da conclusão.

Importante enfatizar que a classificação de avaliação de um argumento é a sua estrutura lógica, e não o teor de suas propostas ou conclusões. Se a estrutura for formulada corretamente, o argumento é considerado válido, independentemente da veracidade das propostas ou das conclusões.

► **Como determinar se um argumento é válido?**

A validade de um argumento pode ser verificada por meio de diagramas de Venn, uma ferramenta extremamente útil para essa finalidade, frequentemente usada para analisar a lógica de argumentos. Vamos ilustrar esse método com o exemplo mencionado acima. Ao afirmar na afirmação P1 que “todos os homens são pássaros”, podemos representar esta afirmação da seguinte forma:



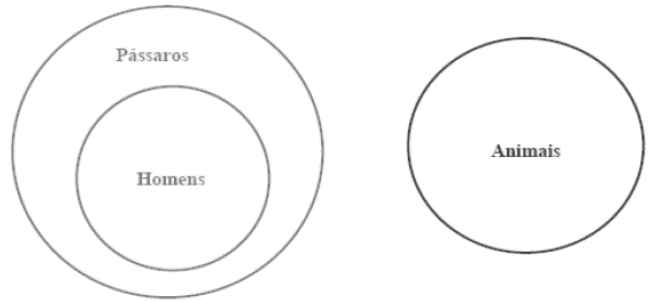
Note-se que todos os elementos do conjunto menor (homens) estão contidos no conjunto maior (pássaros), diminuindo que todos os elementos do primeiro grupo pertencem também ao segundo. Esta é a forma padrão de representar graficamente a afirmação “Todo A é B”: dois círculos, com o menor dentro do maior, onde o círculo menor representa o grupo classificado após a expressão “Todo”.

Quanto à afirmação “Nenhum pássaro é animal”, a palavra-chave aqui é “Nenhum”, que transmite a ideia de completa separação entre os dois conjuntos incluídos.



A representação gráfica da afirmação “Nenhum A é B” sempre consistirá em dois conjuntos distintos, sem sobreposição alguma entre eles.

Ao combinar as representações gráficas das duas indicações mencionadas acima e analisá-las, obteremos:



Ao analisar a conclusão de nosso argumento, que afirma “Nenhum homem é animal”, e compará-la com as representações gráficas das metas, questionamos: essa conclusão decorre logicamente das metas? Definitivamente, sim!

Percebemos que o conjunto dos homens está completamente separado do conjunto dos animais, diminuindo uma dissociação total entre os dois. Portanto, concluímos que este argumento é válido.

► **Argumentos Inválidos**

Um argumento é considerado inválido, também chamado de ilegítimo, mal formulado, falacioso ou sofisma, quando as propostas apresentadas não são capazes de garantir a verdade da conclusão.

Exemplo:

- P_1 : Todas as crianças gostam de chocolate.
- P_2 : Patrícia não é criança.
- C: Logo, Patrícia não gosta de chocolate.

Este exemplo ilustra um argumento inválido ou falacioso, pois as premissas não estabelecem de maneira conclusiva a veracidade da conclusão. É possível que Patrícia aprecie chocolate, mesmo não sendo criança, uma vez que a proposta inicial não limite o gosto por chocolate exclusivamente para crianças.

Para demonstrar a invalidez do argumento supracitado, utilizaremos diagramas de conjuntos, tal como foi feito para provar a validade de um argumento válido. Iniciaremos com as primeiras metas: “Todas as crianças gostam de chocolate”.



CONHECIMENTOS DE INFORMÁTICA

NOÇÕES DE SISTEMA OPERACIONAL (AMBIENTE WINDOWS). CONCEITOS DE ORGANIZAÇÃO E DE GERENCIAMENTO DE INFORMAÇÕES, ARQUIVOS, PASTAS E PROGRAMAS

Windows 10

O Windows 10 é um sistema operacional desenvolvido pela Microsoft, parte da família de sistemas operacionais Windows NT. Lançado em julho de 2015, ele sucedeu o Windows 8.1 e trouxe uma série de melhorias e novidades, como o retorno do Menu Iniciar, a assistente virtual Cortana, o navegador Microsoft Edge e a funcionalidade de múltiplas áreas de trabalho. Projetado para ser rápido e seguro, o Windows 10 é compatível com uma ampla gama de dispositivos, desde PCs e tablets até o Xbox e dispositivos IoT.

Principais Características e Novidades

- **Menu Iniciar:** O Menu Iniciar, ausente no Windows 8, retorna com melhorias no Windows 10. Ele combina os blocos dinâmicos (tiles) do Windows 8 com o design tradicional do Windows 7, permitindo fácil acesso a programas, configurações e documentos recentes.
- **Assistente Virtual Cortana:** A Cortana é uma assistente digital que permite realizar tarefas por comandos de voz, como enviar e-mails, configurar alarmes e pesquisar na web. Este recurso é similar ao Siri da Apple e ao Google Assistant.
- **Microsoft Edge:** O navegador Edge substituiu o Internet Explorer no Windows 10. Ele é mais rápido e seguro, oferecendo recursos como anotações em páginas web e integração com a Cortana para pesquisas rápidas.
- **Múltiplas Áreas de Trabalho:** Esse recurso permite criar várias áreas de trabalho para organizar melhor as tarefas e aplicativos abertos, sendo útil para multitarefas ou organização de projetos.

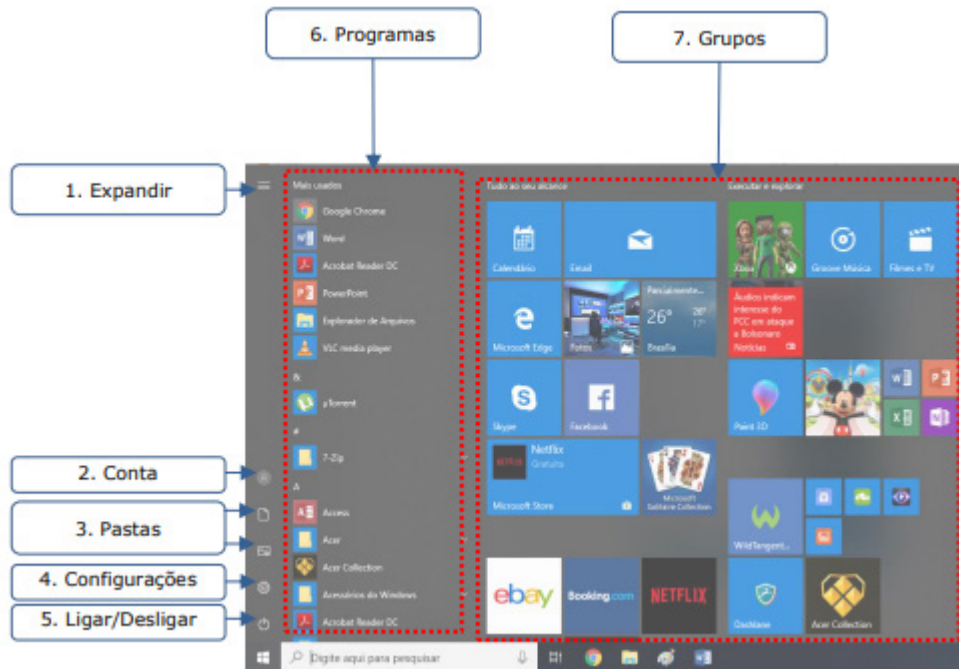
Instalação do Windows

- Baixe a ferramenta de criação de mídia no site da Microsoft.
- Use-a para criar um pendrive bootável com a ISO do Windows.
- Reinicie o PC e entre na BIOS/UEFI para priorizar o boot pelo pendrive.
- Na instalação, selecione idioma e versão, depois a partição (formate se necessário).
- Crie um usuário e siga os passos da configuração inicial.
- Após finalizar, o Windows estará pronto para uso.

Operações de iniciar, reiniciar, desligar, login, logoff, bloquear e desbloquear

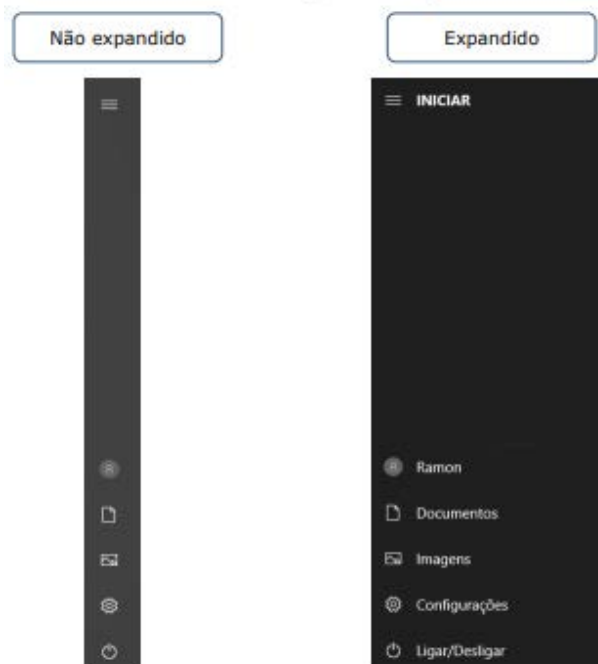
Botão Iniciar

O Botão Iniciar dá acesso aos programas instalados no computador, abrindo o Menu Iniciar que funciona como um centro de comando do PC.



Menu Iniciar

Expandir: botão utilizado para expandir os itens do menu.



Botão Expandir

HISTÓRIA, GEOGRAFIA E CULTURA DE JI-PARANÁ

GEOGRAFIA: CLIMA. SOLOS. REGIME PLUVIOMÉTRICO. HIDROGRAFIA. RELEVO. DIVISÃO POLÍTICA. LIMITES E DIVISAS

LOCALIZAÇÃO, IMPORTÂNCIA REGIONAL E VISÃO GERAL

Ji-Paraná é um dos municípios mais importantes do Estado de Rondônia, situado na porção centro-leste do território rondoniense. É frequentemente chamado de “coração de Rondônia” por sua posição geográfica estratégica, funcionando como ponto de ligação entre diferentes regiões do estado. O município é cortado pela BR-364, eixo rodoviário fundamental para a ocupação, integração econômica e circulação de pessoas e mercadorias em Rondônia.

Do ponto de vista geográfico, Ji-Paraná está inserido na Amazônia Ocidental, em uma área marcada pela transição entre ambientes florestais, áreas agropecuárias consolidadas e núcleos urbanos em expansão. Essa característica é muito importante para concursos públicos, pois ajuda a compreender a relação entre natureza, ocupação humana, economia e organização territorial.

A cidade se desenvolveu fortemente a partir do processo de ocupação da Amazônia nas décadas de 1970 e 1980, quando Rondônia recebeu intensos fluxos migratórios, especialmente de populações vindas do Sul, Sudeste e Nordeste do Brasil. Esse movimento esteve relacionado à abertura de estradas, projetos de colonização, expansão agropecuária e políticas federais de integração da Amazônia ao restante do país.

No estudo da geografia de Ji-Paraná, alguns elementos devem ser observados em conjunto:

- clima quente e úmido, típico da região amazônica;
- regime de chuvas bem marcado, com estação chuvosa e estação seca;
- presença de rios importantes, especialmente o rio Ji-Paraná ou Machado;
- relevo predominantemente suave, com áreas de planaltos rebaixados e superfícies onduladas;
- solos variados, muitos deles sujeitos a limitações naturais de fertilidade;
- divisão política municipal organizada em área urbana, distritos e zona rural;
- limites territoriais com outros municípios rondonienses.

CLIMA E REGIME PLUVIOMÉTRICO DE JI-PARANÁ

O clima de Ji-Paraná é característico da Amazônia meridional, com predominância de temperaturas elevadas durante quase todo o ano e forte influência da massa de ar equatorial

continental. Em termos gerais, pode ser classificado como clima tropical quente e úmido, com duas estações bem definidas: uma estação chuvosa e uma estação seca.

A estação chuvosa costuma ocorrer, de maneira geral, entre outubro e abril, período em que há maior frequência de precipitações, aumento da umidade do ar e maior nebulosidade. Já a estação seca ocorre principalmente entre maio e setembro, com redução significativa das chuvas, dias mais ensolarados e maior risco de queimadas e problemas respiratórios provocados pela fumaça e pela baixa umidade relativa do ar.

Esse regime pluviométrico é um dos aspectos mais cobrados em provas sobre geografia regional. Rondônia, inclusive Ji-Paraná, não possui distribuição regular de chuvas ao longo do ano. Há concentração pluviométrica no verão amazônico e redução no inverno regional. Portanto, o candidato deve memorizar a ideia central: em Ji-Paraná, chove muito, mas não chove igualmente o ano todo.

As chuvas em Ji-Paraná estão ligadas à atuação de sistemas atmosféricos amazônicos, à evapotranspiração da floresta, ao aquecimento intenso da superfície e à formação de nuvens convectivas. As chuvas convectivas são aquelas provocadas pelo aquecimento do ar próximo à superfície, que sobe, esfria e condensa, formando nuvens carregadas. São comuns pancadas fortes de chuva no fim da tarde ou à noite, especialmente nos meses mais quentes e úmidos.

Durante a estação seca, a redução das chuvas favorece a ocorrência de queimadas, tanto em áreas rurais quanto em áreas próximas ao perímetro urbano. Esse fenômeno tem impacto ambiental e social: piora a qualidade do ar, afeta a saúde da população, reduz a visibilidade em rodovias e contribui para a degradação dos solos.

Outro ponto importante é que, apesar de Ji-Paraná estar em uma região quente, podem ocorrer friagens. A friagem é a entrada de massas de ar frio vindas do sul do continente, que alcançam parte da Amazônia Ocidental e provocam queda temporária de temperatura. Em Rondônia, esse fenômeno não é permanente, mas pode ocorrer em alguns momentos do ano, especialmente entre maio e agosto.

SOLOS, VEGETAÇÃO ORIGINAL E USO DO TERRITÓRIO

Os solos de Ji-Paraná refletem as características gerais da Amazônia rondoniense. Em muitas áreas, predominam solos bastante intemperizados, isto é, solos antigos, profundamente alterados pela ação do clima quente e úmido. O intemperismo químico é intenso em regiões tropicais úmidas, pois a combinação de calor e água favorece a decomposição das rochas e a formação de solos profundos.

Já os argissolos costumam apresentar diferenciação mais evidente entre horizontes, podendo ter maior suscetibilidade à erosão quando mal manejados.

Um ponto essencial para concursos é compreender que muitos solos amazônicos não são naturalmente muito férteis. A exuberância da floresta não significa, necessariamente, solo rico. Grande parte dos nutrientes está concentrada na biomassa vegetal e na camada superficial de matéria orgânica, que é constantemente reciclada. Quando a vegetação é removida, essa ciclagem é interrompida, e o solo pode perder qualidade rapidamente.

Em Ji-Paraná, a vegetação original era predominantemente florestal, associada ao domínio amazônico. Contudo, como ocorreu em várias áreas de Rondônia, houve intensa substituição da vegetação nativa por pastagens, lavouras, áreas urbanas e infraestrutura viária. A expansão agropecuária teve grande influência na configuração atual da paisagem municipal.

A pecuária bovina é uma das atividades mais marcantes do interior rondoniense, e Ji-Paraná se insere nessa dinâmica econômica. A conversão de florestas em pastagens alterou o equilíbrio ambiental, afetando os solos, os cursos d'água e o microclima local. O desmatamento, quando associado a práticas inadequadas, pode provocar compactação do solo, erosão, assoreamento de igarapés e perda de biodiversidade.

O uso agrícola dos solos exige técnicas de manejo adequadas, como:

- correção da acidez;
- adubação racional;
- conservação da cobertura vegetal;
- rotação de culturas;
- terraceamento em áreas inclinadas;
- proteção das margens de rios e nascentes.

HIDROGRAFIA: RIOS, DRENAGEM E IMPORTÂNCIA DO RIO JI-PARANÁ

A hidrografia é um dos elementos mais importantes da geografia de Ji-Paraná. O município está inserido na bacia hidrográfica amazônica, uma das maiores e mais importantes do mundo. Mais especificamente, a região é drenada pelo rio Ji-Paraná, também conhecido como rio Machado, um dos principais rios de Rondônia.

O rio Ji-Paraná/Machado tem grande importância histórica, econômica, ambiental e urbana. Ele atravessa áreas relevantes do estado e está associado à formação do próprio município. A cidade de Ji-Paraná desenvolveu-se em torno de sua presença, e o rio funciona como elemento natural de referência territorial, paisagística e cultural.

Na área urbana, o rio marca a paisagem e influencia a organização espacial da cidade. A presença de pontes, bairros próximos às margens e áreas sujeitas a alagamentos mostra como a hidrografia condiciona o crescimento urbano. Em períodos de chuvas intensas, o aumento do nível dos rios e igarapés pode causar transtornos, especialmente em áreas ocupadas de forma inadequada.

Além do rio principal, Ji-Paraná possui igarapés e cursos d'água menores que compõem a rede de drenagem local. Esses pequenos corpos hídricos são fundamentais para o equilíbrio ambiental, pois alimentam rios maiores, drenam as águas

pluviais e mantêm ecossistemas associados. Entretanto, também são bastante vulneráveis à poluição, ao assoreamento e à ocupação irregular.

O regime dos rios acompanha, em grande parte, o regime de chuvas. Durante a estação chuvosa, há aumento do volume de água, maior escoamento superficial e possibilidade de cheias. Durante a estação seca, ocorre redução do nível dos rios e igarapés. Essa variação sazonal é típica de áreas tropicais com alternância entre período úmido e seco.

Entre os principais problemas ambientais ligados à hidrografia em Ji-Paraná, destacam-se:

- assoreamento de cursos d'água;
- retirada de mata ciliar;
- lançamento inadequado de resíduos;
- ocupação de áreas de risco;
- erosão nas margens;
- contaminação por atividades urbanas e rurais.

RELEVO E CARACTERÍSTICAS GEOMORFOLÓGICAS

O relevo de Ji-Paraná é predominantemente suave, com formas que incluem superfícies planas, suavemente onduladas e áreas de ondulação moderada. O município não apresenta grandes cadeias montanhosas nem altitudes extremamente elevadas. Sua paisagem é típica de áreas de planaltos rebaixados e superfícies de aplainamento da Amazônia sul-ocidental.

Em termos didáticos, o relevo pode ser entendido como relativamente favorável à ocupação agropecuária e urbana, embora isso não signifique ausência de problemas ambientais. Mesmo áreas de baixa declividade podem sofrer erosão quando há retirada da cobertura vegetal, compactação do solo e manejo inadequado das águas pluviais.

A drenagem dos rios e igarapés está relacionada à forma do relevo. Em áreas mais planas, o escoamento da água é mais lento, o que pode favorecer encharcamentos localizados. Em áreas onduladas, a água escoar com maior velocidade, podendo provocar erosão se o solo estiver exposto. Por isso, a ocupação territorial deve considerar declividade, tipo de solo e proximidade dos cursos d'água.

O relevo rondoniense, de modo geral, é resultado de longa evolução geológica. Em Ji-Paraná, predominam formas antigas, desgastadas pela ação do intemperismo e da erosão. Isso explica a ausência de formas muito abruptas em grande parte do município. As paisagens são marcadas por colinas suaves, vales fluviais e áreas de interflúvio, isto é, áreas mais elevadas entre rios e igarapés.

O relevo também interfere na infraestrutura. Rodovias, estradas vicinais, pontes, loteamentos e áreas agrícolas precisam considerar a estabilidade do terreno e a drenagem. Durante o período chuvoso, estradas rurais podem se tornar mais difíceis de trafegar, especialmente onde há solos argilosos, drenagem deficiente ou ausência de manutenção.

No espaço urbano, a expansão sobre áreas inadequadas pode ampliar riscos de alagamentos e erosões. A impermeabilização do solo por asfalto, calçadas e construções reduz a infiltração da água da chuva e aumenta o escoamento superficial. Quando a rede de drenagem urbana não acompanha esse crescimento, surgem pontos de alagamento.

LEGISLAÇÃO MUNICIPAL

LEI ORGÂNICA DO MUNICÍPIO DE JI-PARANÁ/RO

LEI ORGÂNICA DO MUNICÍPIO

TÍTULO I DAS DISPOSIÇÕES PERMANENTES

CAPÍTULO I DA ORGANIZAÇÃO DO MUNICÍPIO

SEÇÃO I DOS PRINCÍPIOS FUNDAMENTAIS

Art. 1º. O Município de Ji-Paraná, em união indissolúvel ao Estado de Rondônia e à República Federativa do Brasil, constituído em esfera de Governo local, sob o Estado democrático de direito, tem como fundamentos:

- I – autonomia política-econômica-administrativa;
- II – a cidadania;
- III – a dignidade de pessoa humana;
- IV – os valores sociais do trabalho e da livre iniciativa;
- V – o pluralismo político.

Art. 2º. São Poderes do Município, independentes e harmônicos entre si, o Legislativo e o Executivo.

§ 1º É vedada a delegação de atribuições entre os Poderes.

§ 2º O cidadão investido na função de um deles, não poderá exercer a de outro, salvo o permissivo contido no art. 17, inciso I, desta Lei Orgânica.

Art. 3º. São objetivos fundamentais do Município:

- I – contribuir para uma sociedade livre, justa, produtiva e solidária;
- II – promover o desenvolvimento econômico e social reduzindo as desigualdades regionais e sociais, as diferenças de renda, erradicação da pobreza e da marginalização;
- III – promover o bem comum, sem qualquer forma de discriminação quanto a origem, raça, sexo, cor, idade ou crença;
- IV – garantir o desenvolvimento em todo o território, sem privilégio de distritos, bairros ou vilas, promovendo o bem-estar de todos os municípios indistintamente.

Parágrafo único. O Município, objetivando a organização, planejamento e a execução de funções públicas do interesse comum, buscará a integração econômica, política, social e cultural com os Municípios limítrofes e o Estado, avençando com estes convênios e permutas.

Art. 4º. São símbolos do Município de Ji-Paraná a bandeira, o brasão e o hino.

§ 1º Além dos símbolos descritos no “caput” deste artigo, o Município utilizará, cumulativamente, a “Ilha Coração” estilizada. (Emenda nº. 006/2001).

§ 2º O Poder Executivo realizará concurso, no prazo de 90 (noventa) dias, para a escolha da proposta de estilização da “Ilha Coração”. (Emenda nº. 006/2001)

SEÇÃO II DA ORGANIZAÇÃO POLÍTICO-ADMINISTRATIVA

Art. 5º. O Município de Ji-Paraná, unidade territorial do Estado de Rondônia, pessoa jurídica de direito público interno, com autonomia política, administrativa e financeira, é organizado e regido pela presente Lei Orgânica e pelas leis que adotar, observados os princípios estabelecidos na Constituição Estadual e da República.

§ 1º O Município tem sua sede na cidade de Ji-Paraná.

§ 2º A criação, a organização e a supressão de distritos dependem de lei municipal, observada a legislação estadual.

§ 3º Qualquer alteração territorial do Município de Ji-Paraná, só poderá ser feita na forma de lei complementar estadual, preservando a continuidade e a unidade histórico-cultural do ambiente urbano, dependendo de consulta prévia à população diretamente interessada, mediante plebiscito.

Art. 6º. É vedado ao Município o que estabelece o art. 19 da Constituição da República e seus incisos.

SEÇÃO III DOS BENS E DA COMPETÊNCIA

Art. 7º. São bens do Município:

I – os que atualmente lhe pertencem e os que vierem a ser adquiridos a qualquer título.

Parágrafo único. O Município tem direito a participação no resultado da exploração de petróleo ou gás natural, de recursos hídricos, para fins de geração de energia elétrica e de outros recursos minerais em seu território.

Art. 8º. Compete ao Município, sem prejuízo de outras competências que exerça isoladamente ou em comum com a União e o Estado:

- I – legislar sobre assuntos de interesse local;
- II – suplementar a legislação federal e estadual no que couber;
- III – instituir e arrecadar os tributos de sua competência;
- IV – aplicar suas rendas prestando contas e publicando balancetes nos prazos fixados por lei;
- V – criar, organizar e suprimir distritos observando a legislação estadual;

VI – organizar e prestar, diretamente ou sob regime de concessão ou permissão, os serviços públicos de interesse local, incluindo o de transporte coletivo, que tem caráter essencial, estabelecendo as servidões administrativas necessárias a sua organização e execução;

VII – manter e prestar, com a cooperação técnica e financeira da União e do Estado, programas de educação pré-escolar e de ensino fundamental, e os serviços de atendimento à saúde da população;

VIII – promover o adequado ordenamento territorial, mediante planejamento e controle do parcelamento e ocupação do solo urbano;

IX – promover a proteção do patrimônio histórico cultural local, nos termos da lei;

X – elaborar e executar a política de desenvolvimento urbano, com objetivo de ordenar as funções sociais das áreas habitadas do Município, e garantir o bem-estar de seus habitantes;

XI – exigir do proprietário do solo urbano não edificado, sub-utilizado ou não utilizado, que promova seu adequado aproveitamento, na forma do Plano Diretor, sob pena de parcelamento ou edificação compulsória, imposto progressivo sobre a propriedade urbana, ou desapropriação com pagamento em títulos da dívida pública municipal, em até cinco anos, em parcelas anuais e sucessivas, assegurados o valor real da indenização e juros legais;

XII – elaborar o Plano Diretor de Desenvolvimento Urbano, estabelecendo normas de edificações, de loteamentos, de zoneamento, bem como diretrizes urbanísticas convenientes à ordenação de seu território;

XIII – legislar sobre licitação e contratação em todas as modalidades, para a administração pública municipal, direta ou indireta, inclusive as fundações municipais e as empresas sob seu controle, respeitadas as normas gerais da legislação federal e estadual;

XIV – Planejar e promover a defesa permanente contra a calamidade pública;

XV – prover de instalação adequada a Câmara Municipal, para o exercício das atividades de seus membros e o funcionamento de seus serviços, atendendo à peculiaridade local;

XVI – elaborar o plano plurianual, as diretrizes orçamentárias e os orçamentos anuais;

XVII – dispor sobre administração e utilização de seus bens;

XVIII – dispor sobre aquisição e alienação de bens, observada a legislação, e mediante prévia autorização legislativa;

XIX – desapropriar bens por necessidade ou utilidade pública ou por interesse social;

XX – regulamentar a utilização de logradouros públicos;

XXI – firmar acordos e convênios com a União, Estados, demais Municípios e entidades privadas, para fins de cooperação intergovernamental, execução de leis, serviços, decisões, assistência técnica, aplicação de recursos, ou outros objetivos;

XXII – dispor sobre o trânsito em seu território urbano e rural, inclusive fixar tonelagem

máxima;

XXIII – regulamentar e disciplinar a propaganda e a afixação de cartazes publicitários e de qualquer natureza;

XXIV – regulamentar e disciplinar a instalação e horário para funcionamento de estabelecimentos industriais, comerciais e similares, observadas as normas da Constituição da República, podendo impor penalidades por infração à Lei ou Regulamento.

Art. 9º. É da competência do Município, em comum com a União e o Estado:

I – zelar pela guarda das Constituições da República e do Estado de Rondônia, e das leis estaduais e federais, das instituições democráticas e do patrimônio público;

II – cuidar da saúde pública e assistência social, da proteção e garantia às pessoas portadoras de deficiência, com a cooperação técnica e financeira da União e do Estado, na forma dos artigos 30, VII, 23, II e 198, § 1º, da Constituição da República;

III – proteger os documentos, as obras de valor histórico-cultural e artístico, os monumentos, as paisagens naturais notáveis e os sítios arqueológicos;

IV – proporcionar os meios de acesso à cultura, à educação e à ciência;

V – proteger o meio ambiente e combater a poluição em qualquer de suas formas;

VI – preservar as florestas, a fauna e a flora;

VII – fomentar a produção agropecuária e organizar o abastecimento alimentar;

VIII – promover programas de construção de moradias e melhorias das condições habitacionais e de saneamento básico;

IX – combater as causas da pobreza e os fatores de marginalização, promovendo a integração social dos setores desfavorecidos;

X – registrar, acompanhar e fiscalizar as concessões de direitos de pesquisa e exploração de recursos hídricos e minerais em seu território;

XI – estabelecer e implantar uma política de educação para a segurança do trânsito, em cooperação com a União e o Estado.

CAPITULO II DO PODER LEGISLATIVO

SEÇÃO I DAS ATRIBUIÇÕES DA CÂMARA MUNICIPAL

Art. 10. O Poder Legislativo é exercido pela Câmara Municipal, composta de dezessete (17) Vereadores, representantes da comunidade, eleitos pelo sistema proporcional em todo território municipal.

(Emenda nº. 015/2011).

Art. 11. É competência da Câmara Municipal, com a sanção do Prefeito, legislar sobre todas as matérias de interesse e competência do Município, especialmente sobre:

I – sistema tributário municipal, arrecadação e distribuição de suas rendas;

II – plano plurianual, diretrizes orçamentárias, orçamentos anuais, operações de créditos e dívida pública;

III – fixação e modificações do efetivo da guarda municipal;

IV – planos e programas de desenvolvimento;

V – bens do domínio do Município;

VI – transferência temporária da sede do Governo Municipal;

VII – organização das funções fiscalizadoras da Câmara Municipal;

VIII – criação, transformação e extinção de cargos, empregos e funções públicas municipais;

IX – normatização da cooperação das associações representativas no planejamento municipal;

CONHECIMENTOS ESPECÍFICOS

LEGISLAÇÕES FEDERAIS DE SAÚDE PÚBLICA: LEI FEDERAL Nº 8.080/1990

O Sistema Único de Saúde (SUS) é reconhecido como um dos maiores e mais complexos sistemas de saúde pública do mundo. Criado pela Constituição Federal de 1988, o SUS tem como base o princípio de que a saúde é um direito de todos e um dever do Estado. Esse marco legal estabeleceu um modelo que visa garantir o acesso universal e gratuito a serviços de saúde, abrangendo desde a atenção básica até procedimentos de alta complexidade.

No entanto, garantir que um sistema dessa magnitude funcione de maneira eficiente não é uma tarefa simples. A gestão do SUS envolve a coordenação de milhares de unidades de saúde, a administração de grandes volumes de recursos financeiros e humanos, além de lidar com as demandas e necessidades de uma população diversa e extensa como a brasileira. Para isso, é essencial que os princípios e diretrizes do sistema sejam observados com rigor, permitindo que a saúde pública atenda suas finalidades com qualidade e equidade.

A gestão do SUS é um tema central para aqueles que buscam compreender como se dá o funcionamento dos serviços de saúde no Brasil, especialmente no contexto de concursos públicos. Conhecer sua estrutura organizacional, as formas de financiamento, os mecanismos de controle e avaliação, bem como os desafios enfrentados pelo sistema, é fundamental para entender como ele opera e como pode ser melhorado.

PRINCÍPIOS E DIRETRIZES DO SUS

O Sistema Único de Saúde (SUS) é regido por uma série de princípios e diretrizes que orientam sua organização e funcionamento. Esses elementos fundamentais foram estabelecidos pela Constituição Federal e pela Lei Orgânica da Saúde (Lei nº 8.080/1990), com o intuito de garantir que o sistema seja capaz de atender às necessidades de saúde da população de maneira justa e eficaz. A compreensão desses princípios é essencial para entender como o SUS é gerido e como ele busca assegurar o direito à saúde.

► Princípios Doutrinários

Os princípios doutrinários são aqueles que orientam o conceito e os objetivos fundamentais do SUS. Eles estabelecem as bases éticas e filosóficas que guiam a prestação de serviços de saúde no Brasil. Os três principais princípios doutrinários do SUS são:

Universalidade:

Esse princípio determina que todos os cidadãos têm direito ao acesso aos serviços de saúde, independentemente de sua condição socioeconômica, idade ou localização geográfica. A universalidade implica que o SUS deve estar disponível para todos, sem discriminação, garantindo a saúde como um direito humano básico.

Integralidade:

A integralidade refere-se à oferta de cuidados de saúde de forma completa, ou seja, levando em conta todos os aspectos das necessidades de saúde dos indivíduos. Esse princípio visa garantir que os serviços prestados não sejam fragmentados, mas abordem as diversas dimensões da saúde, desde a prevenção até a reabilitação, considerando o indivíduo como um todo.

Equidade:

Diferente de igualdade, a equidade implica que os recursos e serviços de saúde devem ser distribuídos de acordo com as necessidades específicas de cada indivíduo ou grupo. A ideia é que aqueles que mais necessitam de cuidados, como populações vulneráveis, tenham prioridade no acesso aos serviços. Isso busca corrigir as desigualdades sociais e regionais no acesso à saúde.

► Diretrizes Organizativas

Além dos princípios doutrinários, o SUS é organizado de acordo com diretrizes que orientam como o sistema deve ser estruturado e gerido em todo o território nacional. Essas diretrizes garantem que o SUS funcione de forma eficiente, descentralizada e participativa. As principais diretrizes organizativas são:

Descentralização:

A descentralização tem como objetivo distribuir as responsabilidades pela gestão do SUS entre as três esferas de governo: federal, estadual e municipal. Isso permite que as decisões sejam tomadas mais próximas da população, levando em conta as necessidades locais. A descentralização fortalece a autonomia dos estados e municípios na organização dos serviços de saúde.

Regionalização:

O princípio da regionalização implica que os serviços de saúde devem ser organizados de maneira a garantir a articulação entre os diferentes níveis de complexidade, desde a atenção básica até os serviços de alta complexidade. A regionalização

permite que as redes de atenção à saúde sejam organizadas por regiões, de forma a otimizar os recursos e evitar a duplicação de serviços, garantindo acesso eficiente e contínuo.

Hierarquização:

A hierarquização complementa a regionalização, definindo que os serviços de saúde devem estar organizados em níveis de complexidade, desde a atenção primária até os cuidados especializados. A ideia é que o paciente seja inicialmente atendido na atenção básica, que funciona como porta de entrada, e seja encaminhado, conforme a necessidade, para outros níveis de atendimento.

Participação Social:

A participação da população na formulação e controle das políticas públicas de saúde é um dos pilares do SUS. Por meio dos conselhos e conferências de saúde, a sociedade tem o direito de influenciar e fiscalizar a gestão do sistema. Isso garante maior transparência e adequação das políticas de saúde às reais necessidades da população.

► A Importância dos Princípios e Diretrizes para a Gestão do SUS

Os princípios e diretrizes do SUS não são apenas orientações abstratas, mas sim elementos que influenciam diretamente a gestão do sistema. A universalidade, por exemplo, impõe desafios para garantir que o sistema cubra toda a população de forma eficaz, enquanto a integralidade exige que os gestores pensem no atendimento de saúde de forma ampla, englobando todos os aspectos do bem-estar físico e mental.

A descentralização, regionalização e hierarquização, por sua vez, são diretrizes que impactam diretamente a organização dos serviços de saúde, tornando a gestão um processo complexo e dinâmico. A descentralização, por exemplo, exige uma coordenação eficaz entre as três esferas de governo, enquanto a regionalização e a hierarquização demandam um planejamento cuidadoso para garantir que os recursos e serviços sejam distribuídos de maneira equilibrada e eficiente entre as diferentes regiões e níveis de atendimento.

Por fim, a participação social é uma ferramenta poderosa de controle e aprimoramento da gestão, permitindo que a população atue diretamente na formulação e na fiscalização das políticas de saúde. A presença dos conselhos de saúde em todos os níveis de governo é um exemplo concreto de como a gestão do SUS pode ser mais transparente e democrática.

Com base nesses princípios e diretrizes, a gestão do SUS busca alcançar o equilíbrio entre a oferta de serviços de saúde, a eficiência na alocação de recursos e a garantia dos direitos dos cidadãos, sempre respeitando as características e necessidades específicas da população brasileira.

ESTRUTURA ORGANIZACIONAL DO SUS

A estrutura organizacional do Sistema Único de Saúde (SUS) foi concebida para garantir que os serviços de saúde cheguem de maneira eficiente e organizada a todos os brasileiros, respeitando a grande diversidade regional e as particularidades das necessidades de saúde da população.

Para isso, o SUS adota uma estrutura descentralizada e integrada, com responsabilidades compartilhadas entre os governos federal, estadual e municipal. Esse modelo busca equilibrar a coordenação central com a autonomia local, promovendo uma gestão mais próxima das realidades regionais.

► Níveis de Gestão: Federal, Estadual e Municipal

A organização do SUS está baseada em três níveis de gestão: federal, estadual e municipal. Cada um desses níveis tem responsabilidades específicas, porém interdependentes, para garantir o funcionamento do sistema de forma articulada.

Nível Federal:

O Ministério da Saúde é a instância central da gestão do SUS em nível federal. Ele é responsável por formular políticas públicas de saúde, definir diretrizes nacionais, financiar boa parte das atividades e serviços do SUS e coordenar ações de saúde pública em âmbito nacional. Além disso, o Ministério da Saúde supervisiona a execução dos programas de saúde e é responsável pela distribuição de recursos financeiros aos estados e municípios. Também coordena campanhas nacionais de saúde, como vacinação, e regulamenta a atuação das agências reguladoras, como a Agência Nacional de Vigilância Sanitária (Anvisa) e a Agência Nacional de Saúde Suplementar (ANS).

Nível Estadual:

As Secretarias Estaduais de Saúde atuam como intermediárias entre o Ministério da Saúde e os municípios. Elas têm a responsabilidade de organizar a rede estadual de saúde, coordenando os serviços de média e alta complexidade, como hospitais regionais e unidades especializadas. Além disso, as secretarias estaduais colaboram com a gestão dos recursos destinados às regiões e supervisionam a aplicação das políticas de saúde nos municípios. Os estados também desempenham um papel crucial na regionalização dos serviços de saúde, organizando redes de atenção que integram municípios dentro de regiões específicas.

Nível Municipal:

No nível municipal, as Secretarias Municipais de Saúde têm a responsabilidade pela gestão direta dos serviços de saúde na atenção básica, como Unidades Básicas de Saúde (UBS) e programas de saúde da família. Os municípios são os responsáveis mais próximos da população, coordenando ações de promoção, prevenção e assistência à saúde. A descentralização permite que as secretarias municipais adaptem as políticas de saúde às realidades locais, o que pode garantir uma maior eficiência e eficácia no atendimento às necessidades específicas da população.

MECANISMOS DE ARTICULAÇÃO E COORDENAÇÃO: A COMISSÃO INTERGESTORES TRIPARTITE (CIT)

A gestão descentralizada do SUS demanda um alto nível de articulação entre as esferas federal, estadual e municipal. Para garantir essa coordenação, foi criada a Comissão Intergestores Tripartite (CIT). A CIT é um espaço de negociação permanente entre as três esferas de governo, onde são discutidas e pactuadas as responsabilidades e as diretrizes que orientam a execução das políticas de saúde.



GOSTOU DESSE MATERIAL?

Então não pare por aqui: a versão **COMPLETA** vai te deixar ainda mais perto da sua aprovação e da tão sonhada estabilidade. Aproveite o **DESCONTO EXCLUSIVO** que liberamos para Você!

EU QUERO DESCONTO!